

Plan du village
Carte des sentiers de randonnée



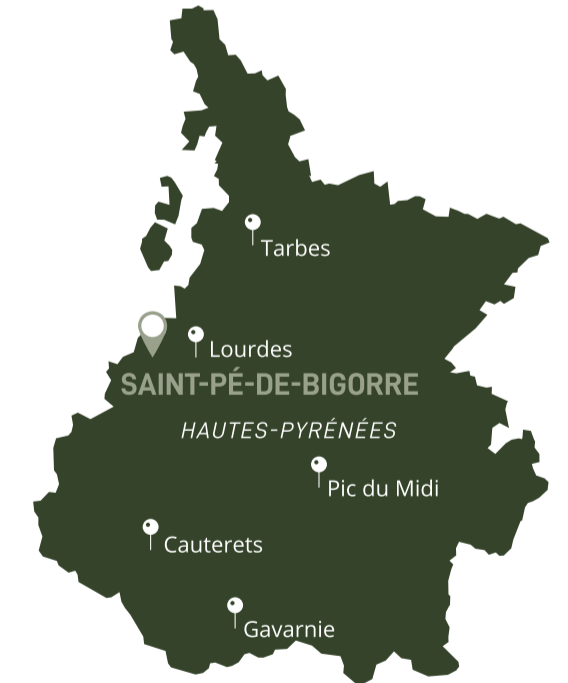
SAINT-PÉ-DE-BIGORRE
HAUTES-PYRÉNÉES



SAINT-PÉ-DE-BIGORRE

Abadie	Rue de l'	C2	Office de Tourisme
Ahumats	Rue des	C2	Mairie
Anciens Combattants d'AFN	Place des	C2	Commerces
Arcades	Rue du	C2	Ecoles
Barry	Chemin de	C2	Centre de secours
Bazi	Place	B2	Gare
Bellevue	Avenue de la	C2	Agence postale
Bignette	Rue des	C2	Pharmacie - médecin
Bronzon	Rue Jacques	D2	Restauration
Caillabet	Rue du	C2	
Camebrac	Impasse	B2	Départ de randonnées
Cloutiers	Rue des	C3	Cabanes
Corps Franc Pomiès	Avenue du	B2	Grottes et gouffres
Crouzettes	Rue des	B3	Aires de pique-nique
Cularque	Impasse de la	C2	Point de vue
Desbarrats	Rue	D3	Réserve naturelle
Darrets Cazaous	Rue	B2	Lavoirs
Elfes	Chemin des	C2	Monuments religieux
Engous	Chemin de l'	C2	
Escot	Chemin d'	C3	Boulodromes
Gare	Avenue de la	C2	Départ circuits VTT
Gaulle	Rue du Général de	D1	Stade de rugby
Génies	Rue des	C2	Activités en eau vive
Grottes	Route des	C2	Terrains de tennis
Housserie	Rue de la	B2	Stade de foot
Labatut	Place	C2	
Lourdes	Route de		
Lupy	Rue du		
Marca	Rue		
Monseigneur Laurence	Rue		
Montagnou	Rue Notre-Dame du		
Moudéras	Chemin de		
Mousqué	Chemin du		
Palombières	Chemin des		
Pau	Route de		
Picharrot	Chemin du		
Pourtalet	Impasse du		
Pradette	Impasse de la		
Procopé Lassalle	Impasse de la		
Pyrénées	Avenue des		
Sanche de Gascogne	Avenue		
Serres	Chemin des		
Stade	Chemin du		
Terrasses	Allée des		
Tourette	Impasse		
Vergez	Avenue du Général		

Situé dans les Hautes-Pyrénées, proche des grands sites d'Occitanie et des merveilles des Pyrénées-Atlantiques, Saint-Pé-de-Bigorre bénéficie d'un environnement remarquable.



RIEULHÈS

LE SENTIER KARSTIQUE
En parcourant cette petite boucle, vous partez en quelque sorte pour un voyage initiatique dans les entrailles de la Terre. C'est un voyage extraordinaire à plus d'un titre : non seulement parce qu'il vous propose de découvrir différentes cavités, mais aussi parce que vous progresserez à l'ombre des grands arbres de la remarquable forêt de Saint-Pé-de-Bigorre. Sur un parcours de 1h30 de marche environ, agrémenté de panneaux explicatifs, les promeneurs découvrent les curiosités qu'offre la formation calcaire caractérisée par une topographie unique ou grottes et gouffres sont multiples. Exploration, faune et flore, archéologie, paléontologie... découvrez les trésors cachés de ce montagnon et pénétrez sous terre, dans la petite grotte de la Crèque Noële, tel un vrai spéléologue ! Les amateurs de sensations fortes pourront contempler l'immensité du gouffre du Hayaü et surplomber le vide en empruntant la passerelle.

Livret disponible à l'office de tourisme.

LE GR78, VOIE DES PIÉMONTS, relie Montpellier à Saint-Jean-Pied-de-Port en 750 kilomètres. Au pied de la montagne Noire, entre Hérault et Aude, fait unique en France, les vieux cadastres nous parlent des pèlerins qui ont donné leur nom à l'itinéraire : le *Camin de Sanct Jaume* ou le *Camin Romieu*. Le chemin du piémont pyrénéen, encore peu méconnu, vous enchante par la sérénité de ses paysages et la beauté de ses églises, abbayes et petits villages. Depuis Rieulhès, le chemin mène au sanctuaire de Lourdes en 8km ou à celui de Bétharram en 7,6km.



CONTACT

Office de Tourisme
13bis place des Arcades
65270 Saint-Pé-de-Bigorre
Tél. : +33(0)5 62 41 88 10
ot.saintpedebigorre@gmail.com

www.saintpedebigorre-tourisme.com

Tourisme Saint-Pé de Bigorre @saintpedebigorre

NOS VILLAGES

Saint-Pé-de-Bigorre

La fondation du village remonte à l'an 1022, lorsque le duc Sanche de Gascogne, après une guérison miraculeuse en ce lieu, y fonda une abbaye dédiée à saint Pierre (« saint Pé » en bigourdan). La commune a conservé de son passé un patrimoine exceptionnel : église classée Monument Historique, maisons du XVI^e, place à arcades, lavoirs, jardins en terrasses au dessus du Gave de Pau font de Saint-Pé-de-Bigorre l'un des villages les plus pittoresques et coquets des Hautes-Pyrénées.

À VOIR / À FAIRE Grottes de Bétharram, église millénaire, randonnées sur sentiers de tous niveaux, réserve naturelle du Pibeste-Aoulhet, spéléologie, kayak et rafting sur le Gave de Pau, circuits VTT, véloroute V81, pêche en rivière et ruisseaux...

Rieulhès

La première syllabe «Riu» désigne la petite rivière qui coule en contrebas de la butte où se trouve édifié le bourg. La deuxième syllabe «ihes» signifie en bigourdan, «frontière». En effet, cette rivière séparait autrefois la province du Béarn à laquelle appartenaient les territoires de Saint-Pé et la Province de Bigorre dont faisait partie Rieulhès. Il a fallu attendre 1898, pour que Rieulhès ait son église dédiée à Saint-Michel.





À VOIR / À FAIRE Belles maisons, église, centre équestre, sentiers de randonnée, balades à pied ou à vélo dans la forêt de Lourdes, spéléologie dans les principales grottes d'initiation des Hautes-Pyrénées (grotte de la Pale, Crèque Noële, gouffre du Hayaü, grotte de la Bouhadère...).

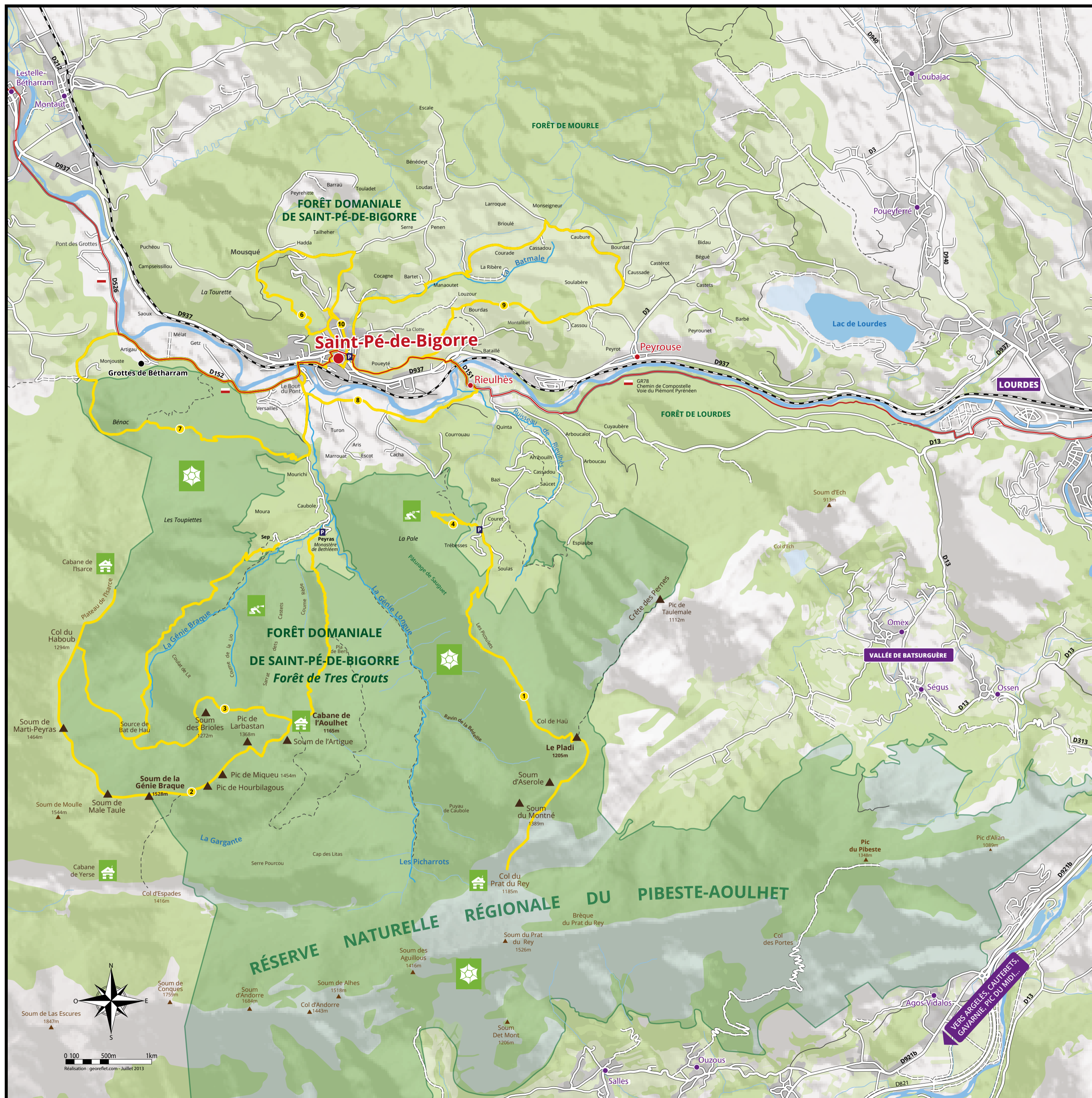
Peyrouse

Le nom Peyrouse est un dérivé du gascon «peyre» (pierre) qui marque la présence de cailloux et de blocs erratiques laissés par la moraine glaciaire. Peyrouse est une bastide fondée en 1308 par le sénéchal de Toulouse, Jean de Mauquenchi. Le village aurait été peuplé par des montagnards du Lavedan ou de la vallée de Barège, déplacés par les agents royaux qui cherchaient à installer des communautés pour peupler Peyrouse et l'ancienne bastide de Croses (actuel camping).

À VOIR / À FAIRE Promenades panoramiques sur les crêtes au nord du village, église reconstruite au XIX^e siècle, lavoir, bâti remarquable...



-  Sentiers de randonnée balisés
-  Chemin Saint-Jacques de Compostelle GR78 : voie du piémont pyrénéen
-  Limites de la réserve naturelle régionale du Pibeste-Aoulhet
-  Rivière et lac
-  Ruisseaux
-  Voie ferrée
-  Réserve naturelle régionale du massif du Pibeste-Aoulhet
-  Cabane (accès libre)
-  Grottes et gouffres / Spéléologie
-  Sommets



NOS RANDONNÉES

- 1 LE PLADI**
Départ : Rieulhès (ferme Soulas)
Distance : 3,6 km
Durée : 3h00
Dénivelé : + 581 m
- 2 LES CRÊTES**
Départ : Sep
Distance : 14 km
Durée : 8h00
Dénivelé : + 1200 m
- 3 L'AULHET**
Départ : Peyras (monastère)
Distance : 10,2 km
Durée : 6h00
Dénivelé : + 770 m
- 4 LE SENTIER KARSTIQUE**
Départ : Rieulhès (ferme Soulas)
Distance : 1,7 km
Durée : 1h30
Dénivelé : + 142 m
- 6 LE PLATEAU DU MOUSQUÉ**
Départ : Place des Arcades
Distance : 4,5 km
Durée : 2h00
Dénivelé : + 187 m
- 7 LE SENTIER DU BÉNAC**
Départ : Ferme Mourichi
Distance : 8,3 km
Durée : 4h00
Dénivelé : + 425 m
- 8 LENGOUS & MONTAGNOU**
Départ : Bout-du-Pont
Distance : 6 km
Durée : 2h30
Dénivelé : + 120 m
- 9 LES COTEAUX DE SAINT-PÉ**
Départ : Place des Arcades
Distance : 9,2 km
Durée : 3h00
Dénivelé : + 178 m
- 10 L'EAU À SAINT-PÉ**
Départ : Rieulhès
Distance : 6,6 km
Durée : 2h30
Dénivelé : + 153 m



Pour vos randonnées, des **fiches circuits** sont à votre disposition à l'office de tourisme ou en téléchargement sur notre site !

Découvrez le jeu de piste **RANDOLAND** et laissez-vous guider par vos enfants ! Trois niveaux sont proposés (**4-6 ans, 7-9 ans, 9-12 ans**). Ce jeu de piste permet de résoudre des énigmes grâce aux indices collectés sur des éléments du patrimoine historique, architectural ou naturel du village (1h30 de balade).

Fiches disponibles gratuitement à l'office de tourisme ou en téléchargement sur notre site internet.

